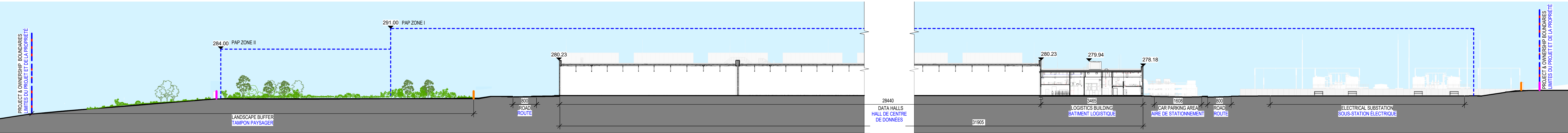
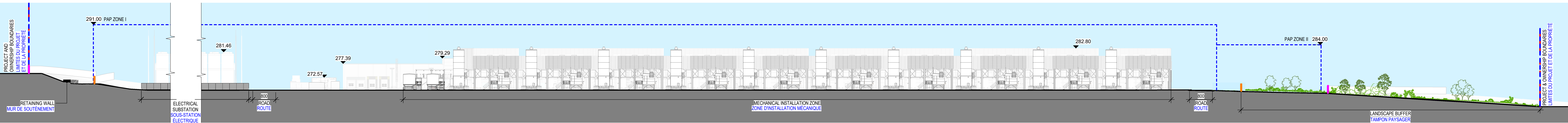


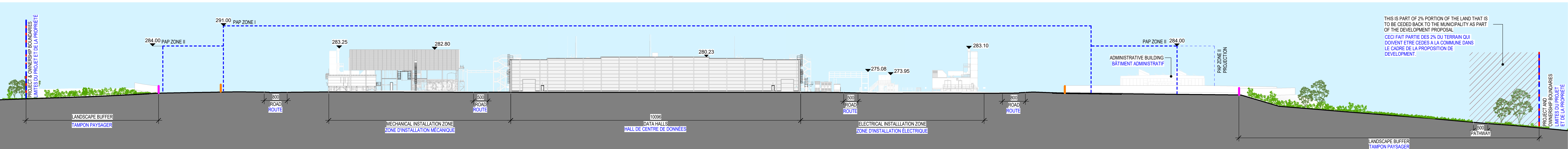
A COUPE LONGITUDINALE DU CAMPUS A-A
1 : 500



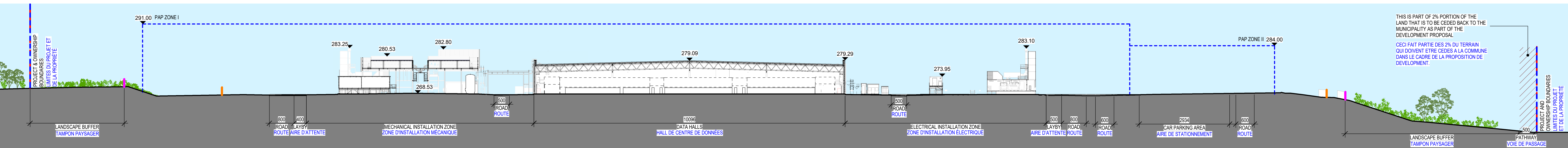
B COUPE LONGITUDINALE DU CAMPUS B-B
1 : 500



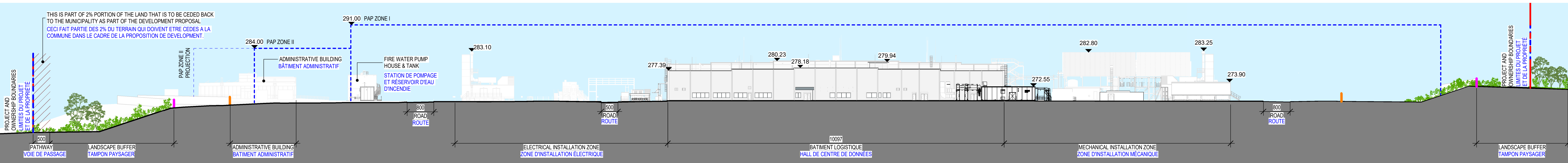
C CAMPUS LONGITUDINAL SECTION C-C
1 : 500



D COUPE TRANSVERSALE DU CAMPUS D-D
1 : 500



E COUPE TRANSVERSALE DU CAMPUS E-E
1 : 500



F COUPE TRANSVERSALE DU CAMPUS F-F
1 : 500

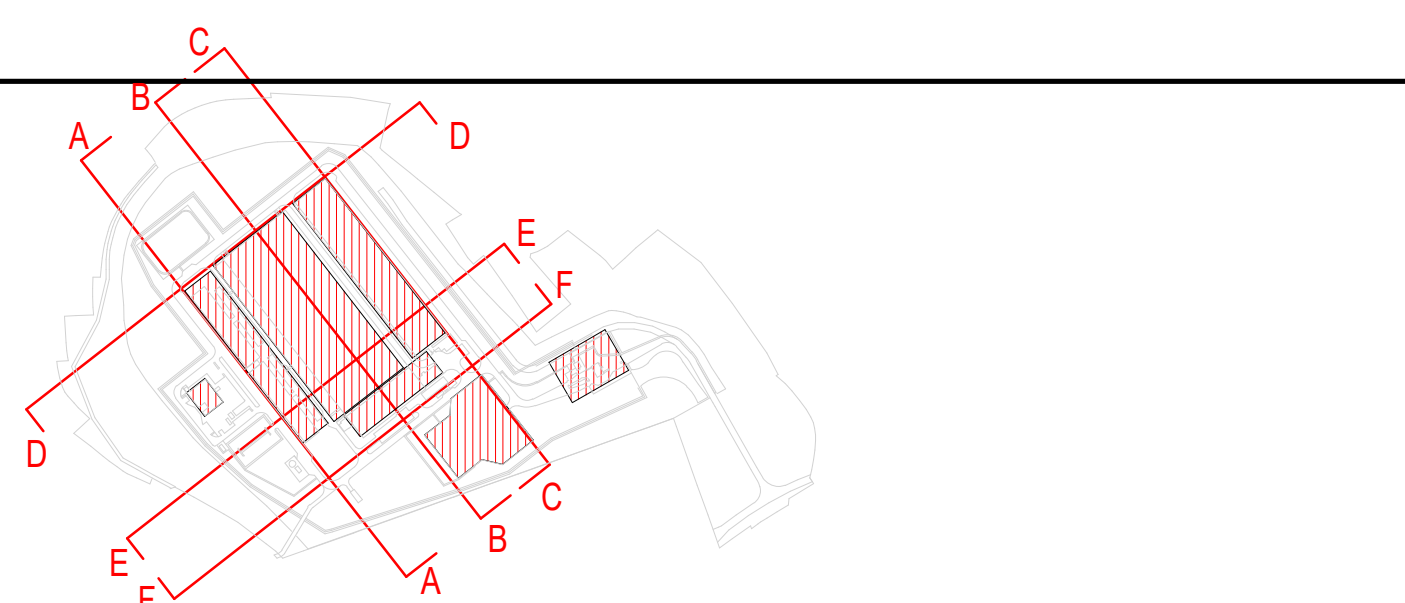
GENERAL NOTES **NOTES GÉNÉRALES**

1. NOTIFY ARCHITECT IMMEDIATELY FOR CLARIFICATION OF INCONSISTENCIES, CONTRADICTIONS, OR OMISSIONS IF DISCOVERED.
 2. DO NOT SCALE FROM DRAWINGS. IF DIMENSIONAL INFORMATION IS REQUIRED AND NOT FOUND, NOTIFY ARCHITECT IMMEDIATELY FOR CLARIFICATION OR OBTAIN LIVE INFORMATION FROM THE MODEL.
 3. THE INFORMATION CONTAINED IN THE DRAWINGS IS CONFIDENTIAL AND INTENDED SOLELY FOR THE PURPOSE OF PERMITTING, UNAUTHORIZED USE, REPRODUCTION, OR DISTRIBUTION OF THESE DRAWINGS IS PROHIBITED. ANY DISCLOSURE OF THESE DOCUMENTS TO THIRD PARTIES IS NOT PERMITTED WITHOUT PRIOR WRITTEN CONSENT FROM THE OWNER OR AUTHORIZED REPRESENTATIVES.
 4. THIS DRAWING IS TO BE READ IN CONJUNCTION WITH ALL RELEVANT PERMITTING ARCHITECTURAL AND ENGINEERING DRAWINGS, AS WELL AS PERMITTING REPORTS.
 5. ALL DIMENSIONS ARE IN CENTIMETRES, ALL LEVEL HEIGHTS ARE IN METERS.
1. L'ARCHITECTE IMMÉDIATEMENT POUR OBTENIR DES ÉCLAIRCISSEMENTS DES IN-COHERENCES, DES CONTRADICTIONS OU DES OMISSIONS SI ELLES SONT DÉCOUVERTES.
2. NE PAS METTRE À L'ÉCHELLE À PARTIR DES DESSINS. SI L'INFORMATION DIMENSIONNELLE EST REQUISE ET N'EST PAS TROUVÉE, AVERTIR IMMÉDIATEMENT L'ARCHITECTE POUR OBTENIR DES ÉCLAIRCISSEMENTS OU OBTENIR DES INFORMATIONS EN DIRECT À PARTIR DU MODÈLE.
3. LES INFORMATIONS CONTENUES DANS LES DESSINS SONT CONFIDENTIELLES ET DESTINÉES UNIQUEMENT À DES FINS D'AUTORISATION, L'UTILISATION, LA REPRODUCTION OU LA DISTRIBUTION NON AUTORISÉE DE CES DESSINS EST INTERDITE. TOUTE DIVULGATION DE CES DOCUMENTS À DES TIERS EST INTERDITE SANS LE CONSENTEMENT ÉCRIT PRÉALABLE DU PROPRIÉTAIRE OU DE SES REPRÉSENTANTS AUTORISÉS.
4. CE DESSIN DOIT ÊTRE LUS EN CONJONCTION AVEC TOUS LES DESSINS D'ARCHITECTURE ET D'INGÉNÉRIERIE PERTINENTS RELATIFS AUX PERMIS, AINSI QU'AVEC LES RAPPORTS DE PERMIS.
5. TOUTES LES DIMENSIONS SONT EXPRIMÉES EN CENTIMÈTRES, TOUTES LES HAUTEURS SONT EXPRIMÉES EN MÈTRES.

LEGEND **LÉGENDE**

- PROJECT BOUNDARY
LIMITES DU PROJET
- OWNERSHIP BOUNDARY
LIMITÉ DE PROPRIÉTÉ
- SITE FENCE (NON-SECURE)
CLOTURE DU SITE (NON-SÉCURISÉE)
- SITE SECURITY FENCE (SECURE)
CLOTURE DE SÉCURITÉ DU SITE (SÉCURISÉE)
- TIMBER POST AND RAIL FENCE
CLOTURE EN BOIS SUR POTEAUX ET RAILS

0 5m 10m 20m 50m
Scale 1:500



DATA CENTRE À BISSEN
(PERMIS DE CONSTRUIRE)
(NE PAS UTILISER POUR LA CONSTRUCTION)
30/06/2025

INFORMATION CONFIDENTIELLE

ÉQUIPE D'ARCHITECTES ET D'INGÉNIEURS: **MÂÎTRE D'OUVRAGE:**
Bryden Wood Technology Ltd LB Technology s.r.l.
101 Euston Road,
London, NW1 2RA, UK
Reg. Number: AO/11459, AA/3874

Signature: *M. Bryden* Signature:

+44 (0)20 7253 4772
info@brydenwood.co.uk
brydenwood.co.uk

CAMPUS - COUPES GÉNÉRALES DU SITE - PERMIS DE CONSTRUIRE
Discipline: ARCHITECTURE
Échelle: Comme indiqué Format Feuille: 841x1399mm

Numéro de la feuille:
1A-0.0-A-1003-ALL
Révision actuelle: 0
Phase: DEMANDE DE PERMIS
Nom du modèle: 1A-SDT-CAMPUSPLAN.rvt
Format de fichier natif: Revit v. 2025.4

RÉVISIONS				1A
N°	DATE	DESCRIPTION	DSN/VER APPR	
0	30/06/2025	Demande de Permis	HD CE SG	LONDON BRIDGE
				Référence du projet: 24061